

**UCHWAŁA NR XXV/173/26
RADY POWIATU MOGILEŃSKIEGO**

z dnia 19 czerwca 2026 r.

zmieniająca uchwałę w sprawie określenia przystanków komunikacyjnych zlokalizowanych w obrębie dróg powiatowych Powiatu Mogileńskiego i zasad korzystania z tych przystanków

Na podstawie art. 12 pkt 11 ustawy z dnia 5 czerwca 1998 r. o samorządzie powiatowym (Dz. U. z 2025 r., poz. 1684, z 2026 r. poz. 252), oraz art. 15 ust. 1 pkt 6 i ust. 2 ustawy z dnia 16 grudnia 2010r. o publicznym transporcie zbiorowym (Dz. U. z 2025 r., poz. 285),

**Rada Powiatu Mogileńskiego
uchwala, co następuje:**

§ 1. W uchwale Nr XLII/289/22 Rady Powiatu Mogileńskiego z dnia 23 czerwca 2022 roku w sprawie określenia przystanków komunikacyjnych zlokalizowanych w obrębie dróg powiatowych Powiatu Mogileńskiego i zasad korzystania z tych przystanków (Dz. Urz. Woj. Kuj. - Pom. z 2022 r. poz. 3370) wprowadza się następujące zmiany: Załącznik nr 1 otrzymuje brzmienie jak w Załączniku do niniejszej uchwały.


§ 2. Wykonanie uchwały powierza się Zarządowi Powiatu Mogileńskiego.

§ 3. Traci moc uchwała nr XIX/131/25 Rady Powiatu Mogileńskiego z dnia 18 grudnia 2025 roku zmieniająca uchwałę w sprawie określenia przystanków komunikacyjnych zlokalizowanych w obrębie dróg powiatowych Powiatu Mogileńskiego i zasad korzystania z tych przystanków (Dz. Urz. Woj. Kuj. - Pom. z 2025 r. poz. 6390)

§ 4. Uchwała wchodzi w życie po upływie 14 dni od daty ogłoszenia w Dzienniku Urzędowym Województwa Kujawsko – Pomorskiego.



Przewodniczący Rady
Powiatu


Tomasz Barczak

Załącznik nr 1 do uchwały nr XXV/173/26
Rady Powiatu Mogileńskiego
z dnia 19 czerwca 2026 r.

Wykaz lokalizacji przystanków autobusowych

na drogach powiatowych

Wykaz przystanków na drodze powiatowej nr 2337C						
L.p.	Kod miejscowości wg rejestru terytorialnego	Nazwa przystanku	Nr przystanku	Lokalizacja przystanku		Nazwa gminy
				wg kilometrażu drogi		
				lewy	prawy	
1.	0083776	Szczepanowo, szkolny	P 01	12+697		Dąbrowa
2.	0083776	Szczepanowo, szkolny	P 02		12+712	Dąbrowa
Wykaz przystanków na drodze powiatowej nr 2339C						
L.p.	Kod miejscowości wg rejestru terytorialnego	Nazwa przystanku	Nr przystanku	Lokalizacja przystanku		Nazwa gminy
				wg kilometrażu drogi		
				lewy	prawy	
1.	0083776	Szczepanowo, Szkoła	P 01	14+030		Dąbrowa
2.	0083776	Szczepanowo, Szkoła	P 02		14+030	Dąbrowa
Wykaz przystanków na drodze powiatowej nr 2342C						
L.p.	Kod miejscowości wg rejestru terytorialnego	Nazwa przystanku	Nr przystanku	Lokalizacja przystanku		Nazwa gminy
				wg kilometrażu drogi		
				lewy	prawy	
1.	0083606	Dąbrowa - Pałucka	P 01	14+515		Dąbrowa
2.	0083606	Dąbrowa - Pałucka	P 02		14+515	Dąbrowa
Wykaz przystanków na drodze powiatowej nr 2347C						
L.p.	Kod miejscowości wg rejestru terytorialnego	Nazwa przystanku	Nr przystanku	Lokalizacja przystanku		Nazwa gminy
				wg kilometrażu drogi		
				lewy	prawy	
1.	0083670	Słaboszewko	P 01	13+994		Dąbrowa
2.	0083670	Słaboszewko	P 02		13+994	Dąbrowa
3.	0083747	Słaboszewo, Szkoła	P 03	17+830		Dąbrowa
4.	0083747	Słaboszewo, Szkoła	P 04		17+830	Dąbrowa
Wykaz przystanków na drodze powiatowej nr 2350C						
L.p.	Kod miejscowości wg rejestru terytorialnego	Nazwa przystanku	Nr przystanku	Lokalizacja przystanku		Nazwa gminy
				wg kilometrażu drogi		
				lewy	prawy	
1.	0091630	Głębozec	P 01	10+175		Mogilno
2.	0091630	Głębozec	P 02		10+175	Mogilno
3.	0091623	Niestronno	P 03	12+020		Mogilno
4.	0091623	Niestronno	P 04		12+020	Mogilno
5.	0091623	Niestronno-szkolny	P 03A	12+420		Mogilno
6.	0091623	Niestronno I	P 05	13+830		Mogilno
7.	0091623	Niestronno I	P 06		13+840	Mogilno
8.	0083693	Parlinek	P 07	16+364		Dąbrowa
9.	0083693	Parlinek	P 08		16+364	Dąbrowa
10.	0083687	Parlin	P 09		18+009	Dąbrowa
11.	0083687	Parlin	P 10		18+009	Dąbrowa
12.	0083687	Parlin I	P 11	19+882		Dąbrowa



13.	0083687	Parlin I	P 12		19+882	Dąbrowa
14.	0083606	Dąbrowa - Szkolna	P 13	20+807		Dąbrowa
15.	0083606	Dąbrowa - Szkolna	P 14		20+807	Dąbrowa
Wykaz przystanków na drodze powiatowej nr 2373C						
L.p.	Kod miejscowości wg rejestru terytorialnego	Nazwa przystanku	Nr przystanku	Lokalizacja przystanku		
				wg kilometrażu drogi		Nazwa gminy
				lewy	Prawy	
1.	0083598	Białe Błota	P 01	2+770		Dąbrowa
2.	0083598	Białe Błota	P 02		2+770	Dąbrowa
3.	0083747	Słaboszewo	P 03	4+280		Dąbrowa
4.	0083747	Słaboszewo	P 04		4+280	Dąbrowa
5.	00833641	Mierucinek	P 05	8+202		Dąbrowa
6.	00833641	Mierucinek	P 06		8+208	Dąbrowa


Wykaz przystanków na drodze powiatowej nr 2401C						
L.p.	Kod miejscowości wg rejestru terytorialnego	Nazwa przystanku	Nr przystanku	Lokalizacja przystanku		
				wg kilometrażu drogi		Nazwa gminy
				lewy	prawy	
1.	0083658	Mokre-szkolny	P 01	0+430		Dąbrowa
2.	0083658	Mokre-szkolny	P 02		0+430	Dąbrowa
3.	0083658	Mokre-skrzyżowanie	P 03	1+412		Dąbrowa
4.	0083658	Mokre-skrzyżowanie	P 04		1+412	Dąbrowa
5.	0083612	Krzekotowo	P 05	4+254		Dąbrowa
6.	0083612	Krzekotowo	P 06		4+280	Dąbrowa

Wykaz przystanków na drodze powiatowej nr 2402C						
L.p.	Kod miejscowości wg rejestru terytorialnego	Nazwa przystanku	Nr przystanku	Lokalizacja przystanku		
				wg kilometrażu drogi		Nazwa gminy
				lewy	prawy	
1.	0083747	Słaboszewo-gorzelnia	P 01	1+050		Dąbrowa
2.	0083747	Słaboszewo-gorzelnia	P 02		1+050	Dąbrowa
3.	0083612	Krzekotowo I	P 03	1+899		Dąbrowa
4.	0083612	Krzekotowo I	P 04		1+899	Dąbrowa

Wykaz przystanków na drodze powiatowej nr 2403C						
L.p.	Kod miejscowości wg rejestru terytorialnego	Nazwa przystanku	Nr przystanku	Lokalizacja przystanku		
				wg kilometrażu drogi		Nazwa gminy
				lewy	prawy	
1.	0083606	Dąbrowa - Kasztanowa	P 01	0+528		Dąbrowa
2.	0083606	Dąbrowa - Kasztanowa	P 02		0+528	Dąbrowa

Wykaz przystanków na drodze powiatowej nr 2405C						
L.p.	Kod miejscowości wg rejestru terytorialnego	Nazwa przystanku	Nr przystanku	Lokalizacja przystanku		
				wg kilometrażu drogi		Nazwa gminy
				lewy	prawy	
1.	0083687	Parlin I	P 01	0+626		Dąbrowa
2.	0083687	Parlin I	P 02		0+626	Dąbrowa
3.	0083753	Sucharzewo I	P 03	2+740		Dąbrowa
4.	0083753	Sucharzewo I	P 04		2+740	Dąbrowa

Wykaz przystanków na drodze powiatowej nr 2406C						
L.p.	Kod miejscowości wg rejestru	Nazwa przystanku	Nr przystanku	Lokalizacja przystanku		
				wg kilometrażu drogi		Nazwa gminy
				lewy	prawy	



	terytorialnego					
1.	0083629	Mierucin	P 01	2+030		Dąbrowa
2.	0083629	Mierucin	P 02		2+030	Dąbrowa
3.	0083629	Mierucin I	P 03	2+797		Dąbrowa
4.	0083629	Mierucin I	P 04		2+797	Dąbrowa
5.	0083629	Mierucin II	P 05	4+211		Dąbrowa
6.	0083629	Mierucin II	P 06		4+211	Dąbrowa
7.	0083701	Sędowo	P 07	5+255		Dąbrowa
8.	0083701	Sędowo	P 08		5+235	Dąbrowa
9.	0083701	Sędowo I	P 09	6+226		Dąbrowa
10.	0083701	Sędowo I	P 10		6+206	Dąbrowa
11.	0091920	Kołodziejewko	P 11	8+188		Mogilno
12.	0091920	Kołodziejewko	P 12		8+188	Mogilno

Wykaz przystanków na drodze powiatowej nr 2408C

L.p.	Kod miejscowości wg rejestru terytorialnego	Nazwa przystanku	Nr przystanku	Lokalizacja przystanku		Nazwa gminy
				wg kilometrażu drogi		
				lewy	prawy	
1.	0091623	Niestronno I	P 01	0+062		Mogilno
2.	0091623	Niestronno I	P 02		0+082	Mogilno
3.	0091623	Niestronno	P 03	0+770		Mogilno
4.	0091623	Niestronno	P 04		0+770	Mogilno
5.	0990630	Czaganiec	P 05	1+638		Mogilno
6.	0990630	Czaganiec	P 06		1+638	Mogilno
7.	0091882	Wieniec	P 07	3+255		Mogilno
8.	0091882	Wieniec	P 08		3+259	Mogilno
9.	0091882	Wieniec	P 09	3+710		Mogilno
10.	0091882	Wieniec	P 10		3+710	Mogilno
11.	0091652	Padniewko I	P 11	6+486		Mogilno
12.	0091652	Padniewko I	P 12		6+486	Mogilno
13.	0091652	Padniewko	P 13	7+568		Mogilno
14.	0091652	Padniewko	P 14		7+563	Mogilno
15.	15541	Mogilno-Padniewska I	P 15	9+128		Mogilno
16.	15541	Mogilno-Padniewska I	P 16		9+128	Mogilno
17.	15541	Mogilno-Padniewska	P 17	9+940		Mogilno
18.	15541	Mogilno-Padniewska	P 18		9+950	Mogilno

Wykaz przystanków na drodze powiatowej nr 2410C

L.p.	Kod miejscowości wg rejestru terytorialnego	Nazwa przystanku	Nr przystanku	Lokalizacja przystanku		Nazwa gminy
				wg kilometrażu drogi		
				lewy	prawy	
1.	0091630	Głębozec I	P 01	1+470		Mogilno
2.	0091630	Głębozec I	P 02		1+470	Mogilno
3.	0091592	Mielenko	P 03	2+610		Mogilno
4.	0091592	Mielenko	P 04		2+648	Mogilno
5.	0091480	Józefowo	P 05	3+981		Mogilno
6.	0091480	Józefowo	P 06		3+981	Mogilno

Wykaz przystanków na drodze powiatowej nr 2411C

L.p.	Kod miejscowości wg rejestru terytorialnego	Nazwa przystanku	Nr przystanku	Lokalizacja przystanku		Nazwa gminy
				wg kilometrażu drogi		
				lewy	prawy	
1.	0091451	Huta Pałędzka(pętla)	P 01	0+780		Mogilno
2.	0091681	Pałędzie Dolne	P 03	2+418		Mogilno
3.	0091681	Pałędzie Dolne	P 02		2+420	Mogilno
4.	0091698	Pałędzie Kościelne	P 05	3+795		Mogilno

OTANOWYCAPI...
4 00 00 00



PRZEWODNICZĄCY RADY POWIATU

Tomasz Barczak

5.	0091698	Pałędzie Kościelne	P 04		3+795	Mogilno
6.	0091669	Padniewo	P 07	6+440		Mogilno
7.	0091669	Padniewo	P 06		6+480	Mogilno

Wykaz przystanków na drodze powiatowej nr 2412C

L.p.	Kod miejscowości wg rejestru terytorialnego	Nazwa przystanku	Nr przystanku	Lokalizacja przystanku		
				wg kilometrażu drogi		Nazwa gminy
				lewy	prawy	
1.	0091681	Pałędzie Dolne I	P 01	0+482		Mogilno
2.	0091681	Pałędzie Dolne I	P 02		0+480	Mogilno

Wykaz przystanków na drodze powiatowej nr 2413C

L.p.	Kod miejscowości wg rejestru terytorialnego	Nazwa przystanku	Nr przystanku	Lokalizacja przystanku		
				wg kilometrażu drogi		Nazwa gminy
				lewy	prawy	
1.	0091847	Twierdziń	P 01	1+600		Mogilno
2.	0091847	Twierdziń	P 02		1+600	Mogilno
3.	0091362	Dąbrówka(pętla)	P 03	4+117		Mogilno

Wykaz przystanków na drodze powiatowej nr 2414C

L.p.	Kod miejscowości wg rejestru terytorialnego	Nazwa przystanku	Nr przystanku	Lokalizacja przystanku		
				wg kilometrażu drogi		Nazwa gminy
				lewy	prawy	
1.	0091913	Wszedzień	P 01	4+983		Mogilno
2.	0091913	Wszedzień	P 02		4+983	Mogilno

Wykaz przystanków na drodze powiatowej nr 2415C


L.p.	Kod miejscowości wg rejestru terytorialnego	Nazwa przystanku	Nr przystanku	Lokalizacja przystanku		
				wg kilometrażu drogi		Nazwa gminy
				lewy	prawy	
1.	0091729	Przyjma(pętla)	P 02		2+335	Mogilno

Wykaz przystanków na drodze powiatowej nr 2416C

L.p.	Kod miejscowości wg rejestru terytorialnego	Nazwa przystanku	Nr przystanku	Lokalizacja przystanku		
				wg kilometrażu drogi		Nazwa gminy
				lewy	prawy	
1.	24934	Mogilno-Wybudowanie	P 01	0+417		Mogilno
2.	24934	Mogilno-Wybudowanie	P 02		0+417	Mogilno
3.	0091741	Stawiska	P 03	0+930		Mogilno
4.	0091741	Stawiska	P 04		0+920	Mogilno
5.	00914339	Gozdawa	P 05	3+291		Mogilno
6.	00914339	Gozdawa	P 06		3+291	Mogilno

Wykaz przystanków na drodze powiatowej nr 2417C

L.p.	Kod miejscowości wg rejestru terytorialnego	Nazwa przystanku	Nr przystanku	Lokalizacja przystanku		
				wg kilometrażu drogi		Nazwa gminy
				lewy	prawy	
1.	09582	Mogilno-Kościuszki	P 02		1+258	Mogilno
2.	0091741	Stawiska	P 01	1+957		Mogilno
3.	0091741	Stawiska	P 04		2+018	Mogilno
4.	0091741	Stawiska	P 03	2+447		Mogilno
5.	0091741	Stawiska	P 06		2+447	Mogilno
6.	0091310	Chabsko I	P 05	3+580		Mogilno
7.	0091310	Chabsko I	P 08		3+660	Mogilno



PRZEWODNICZĄCY RAZY POWIATU

Wykaz przystanków na drodze powiatowej nr 2419C						
L.p.	Kod miejscowości wg rejestru terytorialnego	Nazwa przystanku	Nr przystanku	Lokalizacja przystanku		
				wg kilometrażu drogi		Nazwa gminy
				lewy	prawy	
1.	0091528	Krzyżownica(pętla)	P 02		3+340	Mogilno

Wykaz przystanków na drodze powiatowej nr 2420C						
L.p.	Kod miejscowości wg rejestru terytorialnego	Nazwa przystanku	Nr przystanku	Lokalizacja przystanku		
				wg kilometrażu drogi		Nazwa gminy
				lewy	prawy	
1.	24459	Mogilno-Witosa	P 01	0+055		Mogilno
2.	24459	Mogilno-Witosa I	P 02		0+250	Mogilno
3.	0091304	Bystrzyca	P 03	1+815		Mogilno
4.	0091304	Bystrzyca	P 04		1+845	Mogilno
5.	0091304	Bystrzyca I	P 05	2+290		Mogilno
6.	0091304	Bystrzyca I	P 06		2+244	Mogilno
7.	0091646	Olsza	P 07	3+384		Mogilno
8.	0091646	Olsza	P 08		3+398	Mogilno
9.	0091416	Goryszewo, Rondo	P 09	4+598		Mogilno

Wykaz przystanków na drodze powiatowej nr 2421C						
L.p.	Kod miejscowości wg rejestru terytorialnego	Nazwa przystanku	Nr przystanku	Lokalizacja przystanku		
				wg kilometrażu drogi		Nazwa gminy
				lewy	prawy	
1.	0091416	Goryszewo Kawka	P 01	0+720		Mogilno
2.	0091416	Goryszewo Kawka	P 02		0+720	Mogilno
3.	0091416	Goryszewo	P 03	1+319		Mogilno
4.	0091416	Goryszewo	P 04		1+319	Mogilno
5.	0091416	Goryszewo I	P 05	2+383		Mogilno
6.	0091416	Goryszewo I	P 06		2+524	Mogilno

Wykaz przystanków na drodze powiatowej nr 2422C						
L.p.	Kod miejscowości wg rejestru terytorialnego	Nazwa przystanku	Nr przystanku	Lokalizacja przystanku		
				wg kilometrażu drogi		Nazwa gminy
				lewy	prawy	
1.	0091534	Kunowo II	P 01	1+810		Mogilno
2.	0091534	Kunowo II	P 02		1+810	Mogilno
3.	0091534	Kunowo I	P 03	2+330		Mogilno
4.	0091534	Kunowo I	P 04		2+330	Mogilno
5.	0091534	Kunowo	P 05	3+750		Mogilno
6.	0091534	Kunowo	P 06		3+760	Mogilno
7.	0091416	Goryszewo-Nowy Młyn	P 07	4+940		Mogilno
8.	0091416	Goryszewo-Nowy Młyn	P 08		4+946	Mogilno
9.	0091563	Kwieciszewo	P 09	5+968		Mogilno
10.	0091563	Kwieciszewo	P 10		5+978	Mogilno

Wykaz przystanków na drodze powiatowej nr 2423C						
L.p.	Kod miejscowości wg rejestru terytorialnego	Nazwa przystanku	Nr przystanku	Lokalizacja przystanku		
				wg kilometrażu drogi		Nazwa gminy
				lewy	prawy	
1.	0091764	Krzyżanna	P 01	1+030		Mogilno
2.	0091764	Krzyżanna	P 02		1+030	Mogilno



3.	0091764	Krzyżanna(pętla)	P 03	1+908		Mogilno
Wykaz przystanków na drodze powiatowej nr 2426C						
L.p.	Kod miejscowości wg rejestru terytorialnego	Nazwa przystanku	Nr przystanku	Lokalizacja przystanku		
				wg kilometrażu drogi		Nazwa gminy
				lewy	prawy	
1	14250	Mogilno-Niezlomnych	P 02		0+263	Mogilno
2	0091793	Szczeglin	P 03	2+338		Mogilno
3	0091793	Szczeglin	P 04		2+338	Mogilno
4	0091793	Szczeglin I	P 05	3+450		Mogilno
5	0091793	Szczeglin I	P 06		3+471	Mogilno
6	0091333	Czarnotul	P 07	5+341		Mogilno
7	0091333	Czarnotul	P 08		5+330	Mogilno
8	0091280	Białotul	P 09	6+510		Mogilno
9	0091280	Białotul	P 10		6+485	Mogilno
10	0091787	Ratowo	P 11	7+745		Mogilno
11	0091787	Ratowo	P 12		7+730	Mogilno
12	0091770	Lubieszewo	P 13	8+759		Mogilno
13	0091770	Lubieszewo	P 14		8+780	Mogilno
14	0091758	Strzelce	P 15	10+500		Mogilno
15	0091758	Strzelce	P 16		10+523	Mogilno
Wykaz przystanków na drodze powiatowej nr 2427C						
L.p.	Kod miejscowości wg rejestru terytorialnego	Nazwa przystanku	Nr przystanku	Lokalizacja przystanku		
				wg kilometrażu drogi		Nazwa gminy
				lewy	prawy	
1	0083670	Słaboszewko	P 01	0+340		Dąbrowa
2	0083670	Słaboszewko	P 02		0+375	Dąbrowa
3	0083658	Mokre	P 03	1+650		Dąbrowa
4	0083658	Mokre	P 04		1+650	Dąbrowa
Wykaz przystanków na drodze powiatowej nr 2428C						
L.p.	Kod miejscowości wg rejestru terytorialnego	Nazwa przystanku	Nr przystanku	Lokalizacja przystanku		
				wg kilometrażu drogi		Nazwa gminy
				lewy	prawy	
1.	0091830	Targownica	P 01	1+937		Mogilno
2.	0091830	Targownica	P 02		1+937	Mogilno
3.	0091830	Targownica I	P 03	2+415		Mogilno
4.	0091830	Targownica I	P 04		2+415	Mogilno
Wykaz przystanków na drodze powiatowej nr 2430C						
L.p.	Kod miejscowości wg rejestru terytorialnego	Nazwa przystanku	Nr przystanku	Lokalizacja przystanku		
				wg kilometrażu drogi		Nazwa gminy
				lewy	prawy	
1.	0091860	Wasielewko	P 01	2+650		Mogilno
2.	0091860	Wasielewko	P 02		2+650	Mogilno
3.	0091860	Wasielewko-pętla	P 03		3+225	Mogilno
Wykaz przystanków na drodze powiatowej nr 2431C						
L.p.	Kod miejscowości wg rejestru terytorialnego	Nazwa przystanku	Nr przystanku	Lokalizacja przystanku		
				wg kilometrażu drogi		Nazwa gminy
				lewy	prawy	
1.	0091570	Łosośniki	P 01	2+344		Mogilno
2.	0091570	Łosośniki	P 02		2+344	Mogilno
3.	0091497	Kamionek	P 03	4+356		Mogilno
4.	0091497	Kamionek	P 04		4+356	Mogilno

5.	0091497	Kamionek I	P 05	4+958		Mogilno
6.	0091497	Kamionek I	P 06		4+958	Mogilno
7.	0091497	Kamionek II	P 07	5+712		Mogilno
8.	0091497	Kamionek II	P 08		5+712	Mogilno

Wykaz przystanków na drodze powiatowej nr 2432C

L.p.	Kod miejscowości wg rejestru terytorialnego	Nazwa przystanku	Nr przystanku	Lokalizacja przystanku		Nazwa gminy
				wg kilometrażu drogi		
				lewy	prawy	
1.	0091586	Marcinkowo	P 01	1+914		Mogilno
2.	0091586	Marcinkowo	P 02		1+914	Mogilno
3.	0091505	Kątno	P 03	2+850		Mogilno
4.	0091505	Kątno	P 04		2+850	Mogilno

Wykaz przystanków na drodze powiatowej nr 2433C

L.p.	Kod miejscowości wg rejestru terytorialnego	Nazwa przystanku	Nr przystanku	Lokalizacja przystanku		Nazwa gminy
				wg kilometrażu drogi		
				lewy	prawy	
1.	0091422	Gozdanin-pętla	P 02		2+520	Mogilno
2.	0091422	Gozdanin I	P 03	3+378 3+904		Mogilno
3.	0091422	Gozdanin I	P 04		3+378 3+904	Mogilno
4.	0091586	Marcinkowo	P 05	4+678		Mogilno
5.	0091586	Marcinkowo	P 06		4+678	Mogilno
6.	0091586	Marcinkowo I	P 07	5+333		Mogilno
7.	0091586	Marcinkowo I	P 08		5+333	Mogilno

Wykaz przystanków na drodze powiatowej nr 2434C

L.p.	Kod miejscowości wg rejestru terytorialnego	Nazwa przystanku	Nr przystanku	Lokalizacja przystanku		Nazwa gminy
				wg kilometrażu drogi		
				lewy	prawy	
1.	0091296	Bielice-Szkoła(pętla)	P 01	0+685		Mogilno

Wykaz przystanków na drodze powiatowej nr 2437C

L.p.	Kod miejscowości wg rejestru terytorialnego	Nazwa przystanku	Nr przystanku	Lokalizacja przystanku		Nazwa gminy
				wg kilometrażu drogi		
				lewy	prawy	
1.	0091965	Zbytowo	P 01	1+927		Mogilno
2.	0091965	Zbytowo	P 02		1+915	Mogilno
3.	0091971	Siedluchna	P 03	3+090		Mogilno
4.	0091971	Siedluchna	P 04		3+093	Mogilno
5.	0096595	Ostrowo	P 05	6+375		Strzelno
6.	0096595	Ostrowo	P 06		6+375	Strzelno
7.	0096595	Ostrowo	P 07	7+053		Strzelno
8.	0096595	Ostrowo	P 08		7+053	Strzelno
9.	0096595	Ostrowo	P 09	7+520		Strzelno
10.	0096595	Ostrowo	P 10		7+520	Strzelno
11.	0086846	Przyjezierze I	P 11	9+451		J. Wielkie
12.	0086846	Przyjezierze I	P 12		9+501	J. Wielkie
13.	0086846	Przyjezierze	P 13	10+779		J. Wielkie
14.	0086846	Przyjezierze	P 14		10+760	J. Wielkie
15.	0086846	Przyjezierze II	P 15	11+350		J. Wielkie
16.	0086846	Przyjezierze II	P 16		11+350	J. Wielkie
17.	0086830	Gaj	P 17	12+032		J. Wielkie
18.	0086830	Gaj	P 18		12+022	J. Wielkie

Wykaz przystanków na drodze powiatowej nr 2438C

L.p.	Kod	Nr	Lokalizacja przystanku	Nazwa gminy
------	-----	----	------------------------	-------------



PREZYDENT RADY POWIATU
Tomasz Barczak

L.p.	miejsowości wg rejestru terytorialnego	Nazwa przystanku	przystanku	wg kilometrażu drogi		Nazwa gminy
				lewy	prawy	
1.	0091965	Zbytowo I	P 01	1+739		Mogilno
2.	0091965	Zbytowo I	P 02		1+739	Mogilno
3.	0096490	Łąkie	P 03	4+690		Strzelno
4.	0096490	Łąkie	P 04		4+692	Strzelno

Wykaz przystanków na drodze powiatowej nr 2439C

L.p.	Kod miejsowości wg rejestru terytorialnego	Nazwa przystanku	Nr przystanku	Lokalizacja przystanku		Nazwa gminy
				wg kilometrażu drogi		
				lewy	prawy	
1.	0096626	Rzadkwin	P 01	0+585		Strzelno
2.	0096626	Rzadkwin	P 02		0+594	Strzelno
3.	0096419	Bronisław	P 03	2+120		Strzelno
4.	0096419	Bronisław	P 04		2+110	Strzelno
5.	0096419	Bronisław	P 05		2+620	Strzelno
6.	0096419	Bronisław	P 06	2+680		Strzelno
7.	0096460	Jeziorki	P 07	3+348		Strzelno
8.	0096460	Jeziorki	P 08		3+395	Strzelno
9.	0096460	Jeziorki	P 09		3+940	Strzelno

Wykaz przystanków na drodze powiatowej nr 2440C

L.p.	Kod miejsowości wg rejestru terytorialnego	Nazwa przystanku	Nr przystanku	Lokalizacja przystanku		Nazwa gminy
				wg kilometrażu drogi		
				lewy	prawy	
1.	0096454	Górki	P 01	0+048		Strzelno
2.	0096454	Górki	P 02		0+058	Strzelno

Wykaz przystanków na drodze powiatowej nr 2441C

L.p.	Kod miejsowości wg rejestru terytorialnego	Nazwa przystanku	Nr przystanku	Lokalizacja przystanku		Nazwa gminy
				wg kilometrażu drogi		
				lewy	prawy	
1.	0096402	Bożejewice	P 01	1+523		Strzelno
2.	0096402	Bożejewice	P 02		1+533	Strzelno
3.	0096402	Bożejewice	P 03		2+650	Strzelno
4.	0096402	Bożejewice	P 04	2+700		Strzelno

Wykaz przystanków na drodze powiatowej nr 2443C


L.p.	Kod miejsowości wg rejestru terytorialnego	Nazwa przystanku	Nr przystanku	Lokalizacja przystanku		Nazwa gminy
				wg kilometrażu drogi		
				lewy	prawy	
1.	0096626	Rzadkwin	P 01	1+806		Strzelno
2.	0096626	Rzadkwin	P 02		1+806	Strzelno
3.	0096425	Ciechrz	P 03	3+103		Strzelno

Wykaz przystanków na drodze powiatowej nr 2444C

L.p.	Kod miejsowości wg rejestru terytorialnego	Nazwa przystanku	Nr przystanku	Lokalizacja przystanku		Nazwa gminy
				wg kilometrażu drogi		
				lewy	prawy	
1.	0096388	Bławaty	P 01	2+685		Strzelno
2.	0096388	Bławaty	P 02		2+685	Strzelno

Wykaz przystanków na drodze powiatowej nr 2445C

L.p.	Kod miejsowości wg rejestru	Nazwa przystanku	Nr przystanku	Lokalizacja przystanku		Nazwa gminy
				wg kilometrażu drogi		
				lewy	prawy	



	terytorialnego					
1.	0096744	Żegotki	P 01	0+084		Strzelno
2.	0096744	Żegotki	P 02		0+064	Strzelno
3.	0096744	Żegotki	P 03	0+600		Strzelno
4.	0096744	Żegotki	P 04		0+665	Strzelno
5.	0096402	Bożejewice	P 05	1+842		Strzelno
6.	0096402	Bożejewice	P 06		1+842	Strzelno
7.	0096402	Bożejewice	P 07	3+016		Strzelno
8.	0096402	Bożejewice	P 08		3+016	Strzelno

Wykaz przystanków na drodze powiatowej nr 2446C

L.p.	Kod miejscowości wg rejestru terytorialnego	Nazwa przystanku	Nr przystanku	Lokalizacja przystanku		
				wg kilometrażu drogi		Nazwa gminy
				lewy	prawy	
1.	0096632	Sławsko Dolne	P 01	1+559		Strzelno
2.	0096632	Sławsko Dolne	P 02		1+569	Strzelno

Wykaz przystanków na drodze powiatowej nr 2447C

L.p.	Kod miejscowości wg rejestru terytorialnego	Nazwa przystanku	Nr przystanku	Lokalizacja przystanku		
				wg kilometrażu drogi		Nazwa gminy
				lewy	prawy	
1.	0096632	Sławsko Dolne	P 01	0+023		Strzelno
2.	0096678	Strzelno Klasztorne	P 03	1+961		Strzelno
3.	0096678	Strzelno Klasztorne	P 04		1+961	Strzelno
4.	0929598	Strzelno	P 05	3+350		Strzelno

Wykaz przystanków na drodze powiatowej nr 2448C

L.p.	Kod miejscowości wg rejestru terytorialnego	Nazwa przystanku	Nr przystanku	Lokalizacja przystanku		
				wg kilometrażu drogi		Nazwa gminy
				lewy	prawy	
1.	0096655	Stodólno	P 01	0+032		Strzelno
2.	0096655	Stodólno	P 02		0+032	Strzelno
3.	0096661	Stodoły	P 03	1+021		Strzelno
4.	0096661	Stodoły	P 04		1+008	Strzelno
5.	0096483	Książ	P 06		3+550	Strzelno

Wykaz przystanków na drodze powiatowej nr 2449C

L.p.	Kod miejscowości wg rejestru terytorialnego	Nazwa przystanku	Nr przystanku	Lokalizacja przystanku		
				wg kilometrażu drogi		Nazwa gminy
				lewy	prawy	
1.	0096678	Strzelno Klasztorne	P 01	1+056		Strzelno
2.	0096678	Strzelno Klasztorne	P 02		1+056	Strzelno
3.	0096690	Starczewo	P 03	2+101		Strzelno
4.	0096690	Starczewo	P 04		2+101	Strzelno
5.	0096566	Młynice	P 05	3+373		Strzelno
6.	0096566	Młynice	P 06		3+373	Strzelno
7.	0096566	Młynice	P 07	4+041		Strzelno
8.	0096566	Młynice	P 08		4+041	Strzelno
9.	0096572	Młyny	P 09		4+806	Strzelno
10.	0096572	Młyny	P 10	4+834		Strzelno

Wykaz przystanków na drodze powiatowej nr 2451C

L.p.	Kod miejscowości wg rejestru terytorialnego	Nazwa przystanku	Nr przystanku	Lokalizacja przystanku		
				wg kilometrażu drogi		Nazwa gminy
				lewy	prawy	
1.	0096566	Młynice	P 01	1+634		Strzelno



PRZEWODNICZĄCY RADY POWIATU

Tomasz Barczak

2.	0096566	Młynice	P 02		1+624	Strzelno
3.	0096566	Młynice	P 03	2+880		Strzelno
4.	0096566	Młynice	P 04		2+880	Strzelno

Wykaz przystanków na drodze powiatowej nr 2452C

L.p.	Kod miejscowości wg rejestru terytorialnego	Nazwa przystanku	Nr przystanku	Lokalizacja przystanku		
				wg kilometrażu drogi		Nazwa gminy
				lewy	prawy	
1	0096490	Łąkie	P 01	1+262		Strzelno
2	0096490	Łąkie	P 02		1+262	Strzelno
3	0096490	Łąkie	P 03	1+620		Strzelno
4	0096490	Łąkie	P 04		1+630	Strzelno
5	0096490	Łąkie-Kurzebiela	P 05	2+420		Strzelno
6	0096490	Łąkie-Kurzebiela	P 06		2+410	Strzelno
7	0096448	Ciencisko	P 07	4+777		Strzelno
8	0096448	Ciencisko	P 08		4+777	Strzelno
9	0096603	Jaworowo	P 09	7+265		Strzelno
10	0096603	Jaworowo	P 10		7+265	Strzelno
11	0096595	Ostrowo	P 11	8+330		Strzelno
12	0096595	Ostrowo	P 12		8+345	Strzelno

Wykaz przystanków na drodze powiatowej nr 2453C


L.p.	Kod miejscowości wg rejestru terytorialnego	Nazwa przystanku	Nr przystanku	Lokalizacja przystanku		
				wg kilometrażu drogi		Nazwa gminy
				lewy	prawy	
1.	0929598	Strzelno-Cieślewiczka	P 01	0+048		Strzelno
2.	0096490	Łąkie-Zofijówka	P 03	2+610		Strzelno
3.	0096490	Łąkie-Zofijówka	P 04		2+610	Strzelno
4.	0096520	Miradz	P 05	4+057		Strzelno
5.	0096520	Miradz	P 06		4+057	Strzelno
6.	0086987	Nowa Wieś	P 07	8+675		J. Wielkie
7.	0086987	Nowa Wieś	P 08		8+675	J. Wielkie
8.	0086987	Nowa Wieś	P 09	9+104		J. Wielkie
9.	0086987	Nowa Wieś	P 10		9+117	J. Wielkie
10.	0087113	Wójcin-pętla	P 11	12+574	12+574	J. Wielkie
11.	0087113	Wójcin I	P 12	13+932		J. Wielkie
12.	0087113	Wójcin I	P 13		13+932	J. Wielkie

Wykaz przystanków na drodze powiatowej nr 2455C

L.p.	Kod miejscowości wg rejestru terytorialnego	Nazwa przystanku	Nr przystanku	Lokalizacja przystanku		
				wg kilometrażu drogi		Nazwa gminy
				lewy	prawy	
1.	0096477	Kijewice	P 01	2+002		Strzelno
2.	0096477	Kijewice	P 02		2+010	Strzelno
3.	0096709	Witkowo	P 03	2+760		Strzelno
4.	0096709	Witkowo	P 04		2+760	Strzelno
5.	0096550	Mirosławice	P 05	4+054		Strzelno
6.	0096550	Mirosławice	P 06		4+054	Strzelno
7.	0087076	Sierakowo	P 07	5+515		J. Wielkie
8.	0087076	Sierakowo	P 08		5+515	J. Wielkie
9.	0087099	Włostowo	P 09	7+117		J. Wielkie
10.	0087099	Włostowo	P 10		7+117	J. Wielkie

Wykaz przystanków na drodze powiatowej nr 2456C

L.p.	Kod miejscowości wg rejestru	Nazwa przystanku	Nr przystanku	Lokalizacja przystanku		
				wg kilometrażu drogi		Nazwa gminy
				lewy	prawy	



	terytorialnego					
1.	0096715	Wronowy	P 01	0+272		Strzelno
2.	0096715	Wronowy	P 02		0+272	Strzelno
3.	0086800	Budy	P 03	1+869		J. Wielkie
4.	0086800	Budy	P 04		1+869	J. Wielkie
5.	0096550	Mirosławice	P 05	3+320		Strzelno
6.	0096550	Mirosławice	P 06		3+325	Strzelno

Wykaz przystanków na drodze powiatowej nr 2457C

L.p.	Kod miejscowości wg rejestru terytorialnego	Nazwa przystanku	Nr przystanku	Lokalizacja przystanku		
				wg kilometrażu drogi		Nazwa gminy
				lewy	prawy	
1.	0086823	Dobsko	P 01	2+679		J. Wielkie
2.	0086823	Dobsko	P 02		2+670	J. Wielkie
3.	0086881	Jeziora Małe	P 03	5+363		J. Wielkie
4.	0086881	Jeziora Małe	P 04		5+428	J. Wielkie
5.	0086875	Jeziora Wielkie I	P 05	6+112		J. Wielkie
6.	0086875	Jeziora Wielkie I	P 06		6+100	J. Wielkie
7.	0086875	Jeziora Wielkie	P 07	6+840		J. Wielkie
8.	0086875	Jeziora Wielkie	P 08		6+859	J. Wielkie

Wykaz przystanków na drodze powiatowej nr 2458C

L.p.	Kod miejscowości wg rejestru terytorialnego	Nazwa przystanku	Nr przystanku	Lokalizacja przystanku		
				wg kilometrażu drogi		Nazwa gminy
				lewy	prawy	
1.	0086958	Kuśnierz	P 01	0+112		J. Wielkie
2.	0086958	Kuśnierz	P 02		0+112	J. Wielkie
3.	0086912	Kożuszkowo I	P 03	1+335		J. Wielkie
4.	0086912	Kożuszkowo I	P 04		1+335	J. Wielkie
5.	0086912	Kożuszkowo	P 05	2+277		J. Wielkie
6.	0086912	Kożuszkowo	P 06		2+257	J. Wielkie

Wykaz przystanków na drodze powiatowej nr 2459C

L.p.	Kod miejscowości wg rejestru terytorialnego	Nazwa przystanku	Nr przystanku	Lokalizacja przystanku		
				wg kilometrażu drogi		Nazwa gminy
				lewy	prawy	
1.	0086875	Jeziora Wielkie Szkoła	P 01	0+120		J. Wielkie
2.	0086875	Jeziora Wielkie Szkoła	P 02		0+120	J. Wielkie
3.	0086993	Nożyczyn	P 03	1+797		J. Wielkie
4.	0086993	Nożyczyn	P 04		1+797	J. Wielkie
5.	0086993	Nożyczyn I	P 05	3+495		J. Wielkie
6.	0086993	Nożyczyn I	P 06		3+495	J. Wielkie
7.	0087107	Wola Kożuszkowa	P 07	4+765		J. Wielkie
8.	0087107	Wola Kożuszkowa	P 08		4+765	J. Wielkie

Wykaz przystanków na drodze powiatowej nr 2460C

L.p.	Kod miejscowości wg rejestru terytorialnego	Nazwa przystanku	Nr przystanku	Lokalizacja przystanku		
				wg kilometrażu drogi		Nazwa gminy
				lewy	prawy	
1.	0086912	Kożuszkowo	P 01	0+065		J. Wielkie
2.	0086912	Kożuszkowo	P 02		0+064	J. Wielkie

Wykaz przystanków na drodze powiatowej nr 2461C

L.p.	Kod miejscowości wg rejestru terytorialnego	Nazwa przystanku	Nr przystanku	Lokalizacja przystanku		
				wg kilometrażu drogi		Nazwa gminy
				lewy	prawy	



1.	0087107	Wola Kożuszkowa	P 01	1+796		J. Wielkie
2.	0087107	Wola Kożuszkowa	P 02		1+810	J. Wielkie
3.	0087047	Siedlimowo	P 03	3+110		J. Wielkie
4.	0087047	Siedlimowo	P 04		3+110	J. Wielkie
5.	0087047	Siedlimowo I	P 05	4+267		J. Wielkie
6.	0087047	Siedlimowo I	P 06		4+267	J. Wielkie

Wykaz przystanków na drodze powiatowej nr 2462C

L.p.	Kod miejscowości wg rejestru terytorialnego	Nazwa przystanku	Nr przystanku	Lokalizacja przystanku		
				wg kilometrażu drogi		Nazwa gminy
				lewy	prawy	
1.	0086830	Gaj	P 01	0+700		J. Wielkie
2.	0086830	Gaj	P 02		0+710	J. Wielkie

Wykaz przystanków na drodze powiatowej nr 2464C

L.p.	Kod miejscowości wg rejestru terytorialnego	Nazwa przystanku	Nr przystanku	Lokalizacja przystanku		
				wg kilometrażu drogi		Nazwa gminy
				lewy	prawy	
1.	0086993	Nożyczyn	P 01	0+070		J. Wielkie
2.	0086993	Nożyczyn	P 02		0+070	J. Wielkie
3.	0086964	Lenartowo	P 03	1+880		J. Wielkie
4.	0086964	Lenartowo	P 04		1+880	J. Wielkie

Wykaz przystanków na drodze powiatowej nr 2466C

L.p.	Kod miejscowości wg rejestru terytorialnego	Nazwa przystanku	Nr przystanku	Lokalizacja przystanku		
				wg kilometrażu drogi		Nazwa gminy
				lewy	prawy	
1.	0087053	Siemionki	P 01	0+930		J. Wielkie
2.	0087053	Siemionki	P 02		0+945	J. Wielkie

Wykaz przystanków na drodze powiatowej nr 2468C

L.p.	Kod miejscowości wg rejestru terytorialnego	Nazwa przystanku	Nr przystanku	Lokalizacja przystanku		
				wg kilometrażu drogi		Nazwa gminy
				lewy	prawy	
1.	0086970	Lubstówek	P 01	0+630		J. Wielkie
2.	0086970	Lubstówek	P 02		0+610	J. Wielkie

Wykaz przystanków na drodze powiatowej nr 2469C

L.p.	Kod miejscowości wg rejestru terytorialnego	Nazwa przystanku	Nr przystanku	Lokalizacja przystanku		
				wg kilometrażu drogi		Nazwa gminy
				lewy	prawy	
1.	0096589	Niemojewko	P 01	8+234		Strzelno
2.	0096589	Niemojewko	P 02		8+335	Strzelno
3.	0096514	Markowice	P 03	10+768		Strzelno
4.	0096514	Markowice	P 04		10+570	Strzelno

Wykaz przystanków na drodze powiatowej nr 2550C

L.p.	Kod miejscowości wg rejestru terytorialnego	Nazwa przystanku	Nr przystanku	Lokalizacja przystanku		
				wg kilometrażu drogi		Nazwa gminy
				lewy	prawy	
1.	0091362	Dąbrówka	P 01	12+367		Mogilno
2.	0091362	Dąbrówka	P 02		12+426	Mogilno

Wykaz przystanków na drodze powiatowej nr 2562C

L.p.	Kod miejscowości wg rejestru	Nazwa przystanku	Nr przystanku	Lokalizacja przystanku		
				wg kilometrażu drogi		Nazwa gminy
				lewy	prawy	

	terytorialnego					
1.	0096626	Rzadkwin	P 01	4+112		Strzelno
2.	0096626	Rzadkwin	P 02		4+130	Strzelno
3.	0096626	Rzadkwin I	P 03	5+354		Strzelno
4.	0096626	Rzadkwin I	P 04		5+335	Strzelno
5.	0096626	Rzadkwin II	P 05	5+850		Strzelno
6.	0096626	Rzadkwin II	P 06		5+875	Strzelno
7.	0096626	Rzadkwin, Skrzyżowanie	P 07	6+360		Strzelno
8.	0096626	Rzadkwin, Skrzyżowanie	P 08		6+367	Strzelno

Wykaz przystanków na drodze powiatowej nr 2563C

L.p.	Kod miejscowości wg rejestru terytorialnego	Nazwa przystanku	Nr przystanku	Lokalizacja przystanku		
				wg kilometrażu drogi		Nazwa gminy
				lewy	prawy	
1.	0096454	Górki	P 01	2+190		Strzelno
2.	0096454	Górki	P 02		2+185	Strzelno

Wykaz przystanków na drodze powiatowej nr 2564C

L.p.	Kod miejscowości wg rejestru terytorialnego	Nazwa przystanku	Nr przystanku	Lokalizacja przystanku		
				wg kilometrażu drogi		Nazwa gminy
				lewy	prawy	
1.	0096454	Górki	P 01	2+342		Strzelno
2.	0096454	Górki	P 02		2+333	Strzelno
3.	0096454	Górki I	P 04		4+028	Strzelno
4.	0096425	Ciechrz	P 06		6+721	Strzelno
5.	0096425	Ciechrz, OSP	P 07	7+544		Strzelno
6.	0096425	Ciechrz, OSP	P 08		7+544	Strzelno
5.	0096425	Ciechrz, Skrzyżowanie	P 09	8+806		Strzelno

Wykaz przystanków na drodze powiatowej nr 2565C

L.p.	Kod miejscowości wg rejestru terytorialnego	Nazwa przystanku	Nr przystanku	Lokalizacja przystanku		
				wg kilometrażu drogi		Nazwa gminy
				lewy	prawy	
1.	0096402	Bożejewice	P 02		4+486	Strzelno
2.	0096402	Bożejewice	P 03	3+274		Strzelno
3.	0096402	Bożejewice	P 04		3+274	Strzelno


Wykaz przystanków na drodze powiatowej nr 2568C

L.p.	Kod miejscowości wg rejestru terytorialnego	Nazwa przystanku	Nr przystanku	Lokalizacja przystanku		
				wg kilometrażu drogi		Nazwa gminy
				lewy	prawy	
1.	0086970	Lubstówek	P 01	0+630		J. Wielkie
2.	0086970	Lubstówek	P 02		0+630	J. Wielkie
3.	0086941	Krzywe Kolano	P 03	3+098		J. Wielkie
4.	0086941	Krzywe Kolano	P 04		3+098	J. Wielkie

Wykaz przystanków na drodze powiatowej nr 2581C

L.p.	Kod miejscowości wg rejestru terytorialnego	Nazwa przystanku	Nr przystanku	Lokalizacja przystanku		
				wg kilometrażu drogi		Nazwa gminy
				lewy	prawy	
1.	0087099	Włostowo	P 01	10+502		J. Wielkie
2.	0087099	Włostowo	P 02		10+512	J. Wielkie
3.	0086869	Golejewo I	P 03	11+930		J. Wielkie
4.	0086869	Golejewo I	P 04		11+960	J. Wielkie

STANOWISKO



PRZEWODNICZĄCY RADY POWIATU

Tomasz Barczak
Tomasz Barczak

5.	0086906	Gopło	P 05	12+435		J. Wielkie
6.	0086906	Gopło	P 06		12+465	J. Wielkie
7.	0087024	Rzeszynek	P 07	14+190		J. Wielkie
8.	0087024	Rzeszynek	P 08		14+200	J. Wielkie
9.	0087018	Rzeszyn	P 09	14+400		J. Wielkie
10.	0087018	Rzeszyn	P 10		14+391	J. Wielkie
11.	0086970	Lubstówek	P 11	16+588		J. Wielkie
12.	0086970	Lubstówek	P 12		16+622	J. Wielkie
13.	0086941	Krzywe Kolano	P 13	17+765		J. Wielkie
14.	0086941	Krzywe Kolano	P 14		17+803	J. Wielkie
15.	0086941	Krzywe Kolano I	P 15	18+351		J. Wielkie
16.	0086941	Krzywe Kolano I	P 15		18+351	J. Wielkie
17.	0086941	Krzywe Kolano II	P 15	19+150		J. Wielkie
18.	0086941	Krzywe Kolano II	P 16		19+190	J. Wielkie

UTANICE 10.05.2017

ANNA ZIMNY



PRZEWODNICZĄCY RADY POWIATU

Tomasz Barczak

UZASADNIENIE

Zgodnie z art. 15 ust. 1 pkt 6 oraz ust. 2 ustawy z dnia 16 grudnia 2010 r. o publicznym transporcie zbiorowym określenie przystanków komunikacyjnych oraz warunków i zasad korzystania z nich, następuje w drodze uchwały podjętej przez właściwy organ danej jednostki samorządu terytorialnego.

Od podjęcia uchwały XLII/289/22 Rady Powiatu Mogileńskiego z dnia 23 czerwca 2022 roku, uchwały nr XLV/302/22 Rady Powiatu Mogileńskiego z dnia 30 września 2022 roku, uchwały nr L/329/23 Rady Powiatu Mogileńskiego z dnia 17 lutego 2023 roku, uchwały nr LVII/369/23 Rady Powiatu Mogileńskiego z dnia 29 września 2023 roku, uchwały nr V/33/24 Rady Powiatu Mogileńskiego z dnia 26 września 2024 roku, uchwały nr XIX/131/25 Rady Powiatu Mogileńskiego z dnia 18 grudnia 2025 roku uległy zmianie lokalizacje oraz ilości przystanków. Dla prawidłowej organizacji publicznego transportu zbiorowego konieczne jest podjęcie uchwały, która określi ilość aktualnie istniejących przystanków wraz z ich lokalizacją.

UTANIC9 + QAR79ASDWDCH55PM

12.12.2025 10:00



PRZEWODNICZĄCY RADY POWIATU

Tomasz Bartczak
Tomasz Bartczak